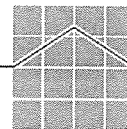


STAVOPROJEKT s.r.o., Prešov

architektúra, projektovanie stavieb a inžiniering



**Sabinov - rekonštrukcia miestnych komunikácií ul. 17. novembra a ul.
Ružová**

1. Slovak Telekom a.s
2. Orange, Michlovský s.r.o UC-3, 04001 Košice
3. VSD a.s. Košice, Mlynská 31, 042 91 Košice
4. SPP - distribúcia a.s., Bratislava
5. Východoslovenská vodárenská spoločnosť a.s., Kúpeľná 3, 080 01 Prešov
6. Okresný úrad ŽP Sabinov, Nám. Slobody 85, 083 01 Sabinov
- odpadové hospodárstvo
7. Okresné riaditeľstvo HaZZ, Požiarnická 1, 080 01 Prešov
8. Krajský pamiatkový úrad Prešov



Kontakt: Slovak Telekom, a.s., Bajkalská 28, 817 62 Bratislava
číslo účtu: 2940223/7500
IČO/IČ DPH: 35 763 469/SK2020273893
Obch. register: Obchodný register Okresného súdu BA I, Sa 2081/B

357121
21073

Číslo vyjadrenia: 6612135018

Cena: 13.9 Euro

Mesto Sabinov

Ing. Vojtech Kačala

Nám. Slobody 57

083 01 Sabinov

**Vyjadrenie k existencii telekomunikačných vedení a rádiových zariadení
a všeobecné podmienky ochrany siete spoločnosti Slovak Telekom, a.s. a DIGI
SLOVAKIA, s.r.o.***

Podľa § 66 ods. 6 zákona č. 351/2011 Z. z. o elektronických komunikáciách, pre účely územného
a stavebného konania a v zmysle ďalších právnych predpisov.

Vydané pre:

Stavebník	Mesto Sabinov Ing. Vojtech Kačala
Názov stavby	Sabinov - rekonštrukcia miestnych komunikácií ul. 17. novembra a ul. Ružová
Dôvod žiadosti	Stavebné povolenie
Účel stavby	Inžinierske stavby
Katastrálne územie	Sabinov
Parcelné číslo	

Číslo vyjadrenia: 6612135018

Platnosť vyjadrenia do:
23.05.2022

Dátum vydania:
23.11.2021

Žiadateľ vo svojej žiadosti vyznačil záujmové územie a vyplnil všetky potrebné údaje pre vydanie vyjadrenia
o existencii telekomunikačných vedení a rádiových zariadení (ďalej len Vyjadrenie). Žiadateľ zodpovedá za
správnosť a úplnosť vyplnenej žiadosti a zároveň za to, že uvedené parcelné čísla zodpovedajú
vyznačenému záujmovému územiu v mape zobrazenej nižšie (ďalej len polygón).

Na základe Vašej žiadosti o vyjadrenie Vám Slovak Telekom, a.s. dáva nasledovné stanovisko pre
vyznačené záujmové územie.

Dôjde do styku

so sieťami elektronických komunikácií (ďalej len SEK) spoločnosti Slovak Telekom, a.s. a/alebo DIGI
SLOVAKIA, s.r.o.

Slovak Telekom a.s. a DIGI SLOVAKIA, s.r.o. požadujú zahrnúť do podmienok určených stavebným
úradom pre vydanie rozhodnutia o umiestnení stavby alebo stavebného povolenia Všeobecné
podmienky ochrany SEK, ktoré sú neoddeliteľnou súčasťou tohto stanoviska. Zároveň je stavebník
povinný rešpektovať nasledovné:

1. Existujúce zariadenia sú chránené ochranným pásmom (§68 zákona č. 351/2011 Z. z.) a zároveň je
potrebné dodržať ustanovenie §65 zákona č. 351/2011 Z. z. o ochrane proti rušeniu.
2. Vyjadrenie stráca platnosť uplynutím doby platnosti uvedenej vyššie vo vyjadrení, v prípade zmeny
vyznačeného polygónu, dôvodu žiadosti, účelu žiadosti, v prípade ak uvedené parcelné číslo v žiadosti
nezodpovedá vyznačenému polygónu alebo ak si stavebník nesplní povinnosť podľa bodu 3.
3. Stavebník alebo ním poverená osoba je povinná v prípade ak zistil, že jeho zámer, pre ktorý podal
uvedenú žiadosť je v kolízii so SEK Slovak Telekom, a.s. a/alebo DIGI SLOVAKIA, s.r.o. alebo zasahuje do
ochranného pásma týchto sietí (najneskôr pred spracovaním projektovej dokumentácie stavby), vyzvať
spoločnosť Slovak Telekom, a.s. na stanovenie konkrétnych podmienok ochrany alebo preloženia SEK
prostredníctvom zamestnanca spoločnosti povereného správou sietí:

* Spoločnosť DIGI SLOVAKIA, s.r.o., Röntgenova 26, 851 01 Bratislava, IČO: 35 701 722, spoločnosť s ručením obmedzeným
zapísaná v Obchodnom registri Okresného súdu Bratislava I, oddiel Sro, vložka č. 24813/B poverila spoločnosť Slovak Telekom, a.s.
na vydávanie vyjadrení podľa § 66 ods. 6 zákona č. 351/2011 Z.z. vo vzťahu k verejnej elektronickej komunikačnej sieti spoločnosti
DIGI SLOVAKIA, s.r.o., na komunikáciu so žiadateľmi a na vytyčovanie vedení verejnej elektronickej komunikačnej sieti
spoločnosti DIGI SLOVAKIA, s.r.o. na povreľu terenu

Číslo vyjadrenia: 6612135018



Danka Chovanová, danka.chovanova@telekom.sk, +421 51 7711551

4. V zmysle § 66 ods. 7 zákona č. 351/2011 Z.z. o elektronických komunikáciách sa do projektu stavby musí zakresliť priebeh všetkých zariadení v mieste stavby. Za splnenie tejto povinnosti zodpovedá projektant.
5. Zároveň upozorňujeme stavebníka, že v zmysle §66 ods. 10 zákona č. 351/2011 Z.z. je potrebné uzavrieť dohodu o podmienkach prekládky telekomunikačných vedení s vlastníkom dotknutých SEK.. Bez uzavretia dohody nie je možné preložiť zrealizovať prekládku SEK.
6. Upozorňujeme žiadateľa, že v textovej časti vykonávacieho projektu musí figurovať podmienka spoločnosti Slovak Telekom, a.s. a DIGI SLOVAKIA, s.r.o. o zákaze zriaďovania skládok materiálu a zriaďovania stavebných dvorov počas výstavby na existujúcich podzemných kábloch a projektovaných trasách prekládok podzemných telekomunikačných vedení a zariadení.
7. V prípade ak na Vami definovanom území v žiadosti o vyjadrenie sa nachádza nadzemná telekomunikačná sieť, ktorá je vo vlastníctve Slovak Telekom, a.s. a/alebo DIGI SLOVAKIA, s.r.o., je potrebné zo strany žiadateľa zabezpečiť nadzemnú sieť proti poškodeniu alebo narušeniu ochranného pásma.

8. Nedodržanie vyššie uvedených podmienok ochrany zariadení je porušením povinností podľa § 68 zákona č. 351/2011 Z.z. o elektronických komunikáciách v platnom znení.

9. V prípade, že žiadateľ bude so zemnými prácami alebo činnosťou z akýchkoľvek dôvodov pokračovať po tom, ako vydané vyjadrenie stratí platnosť, je povinný zastaviť zemné práce a požiadať o nové vyjadrenie.

Pred realizáciou výkopových prác je stavebník povinný požiadať o vytýčenie polohy SEK spoločností Slovak Telekom, a.s. a DIGI SLOVAKIA, s.r.o. na povrchu terénu. Vzhľadom k tomu, že na Vašom záujmovom území sa môžu nachádzať zariadenia iných prevádzkovateľov, ako sú napr. rádiové zariadenia, rádiové trasy, televízne káblkové rozvody, týmto upozorňujeme žiadateľa na povinnosť vyžiadať si obdobné vyjadrenie od prevádzkovateľov týchto zariadení.

10. Vytýčenie polohy SEK spoločností Slovak Telekom a.s. a DIGI SLOVAKIA, s.r.o. na povrchu terénu vykoná Slovak Telekom, a.s. základe objednávky zadanej cez internetovú aplikáciu na stránke:

<https://www.telekom.sk/vyjadenia>

Vytýčenie bude zrealizované do troch týždňov od podania objednávky.

11. Stavebník alebo ním poverená osoba je povinná bez ohľadu na vyššie uvedené body dodržať pri svojej činnosti aj Všeobecné podmienky ochrany SEK, ktoré tvoria prílohu tohto vyjadrenia.

12. Žiadateľ môže vyjadrenie použiť iba pre účel, pre ktorý mu bolo vystavené. Okrem použitia pre účel konaní podľa stavebného zákona a následnej realizácie výstavby, žiadateľ nie je oprávnený poskytnuté informácie a dáta ďalej rozširovať, prenajímať alebo využívať bez súhlasu spoločnosti Slovak Telekom, a.s.

13. Žiadateľa zároveň upozorňujeme, že v prípade ak plánuje napojiť nehnuteľnosť na verejnú elektronickú komunikačnú sieť úložným vedením, je potrebné do projektu pre územné rozhodnutie doplniť aj telekomunikačnú prípojku.

14. Poskytovateľ negarantuje geodetickú presnosť poskytnutých dát, Poskytnutie dát v elektronickej forme nezbavuje žiadateľa povinnosti požiadať o vytýčenie.

15. Prílohy k vyjadreniu:

- Všeobecné podmienky ochrany SEK
- Situačný výkres obsahujúci záujmové územie žiadateľa

Dôležité upozornenie: Od 1.1.2017: V § 67e ods. 1 zákona č. 351/2011 Z. z. o elektronických komunikáciách sa zavádza povinnosť, aby všetky novopostavené budovy a budovy, ktoré prechádzajú stavebnými úpravami vnútorných rozvodov, na ktorých uskutočnenie je potrebné stavebné povolenie, boli vybavené vysokorychlostnou fyzickou infraštruktúrou v budove a prístupovým bodom k nej.

za prevádzkovateľa SEK

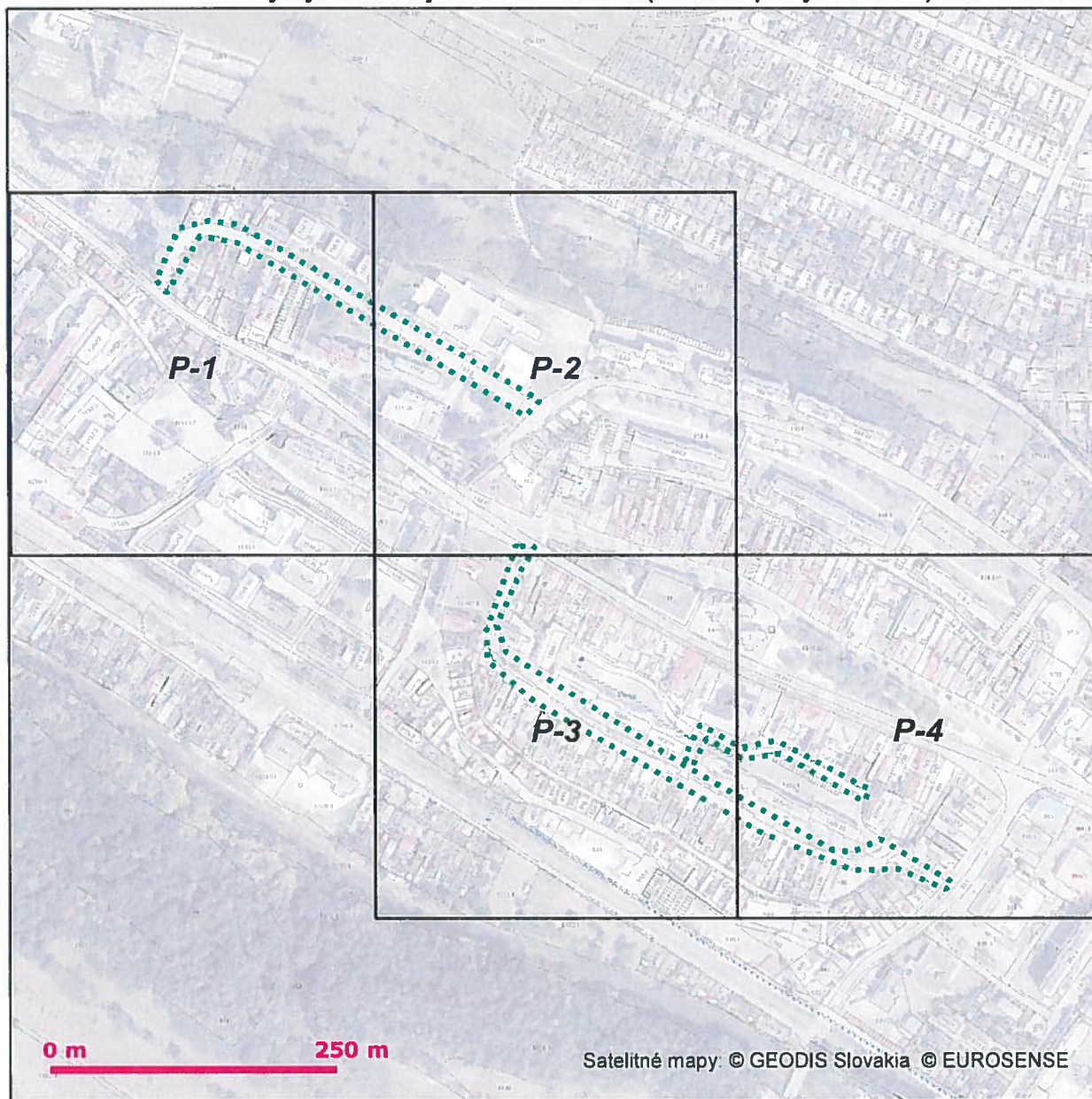

Slovak Telekom a.s.
Bajkalská 28
817 62 Bratislava

46



Platí iba s číslom vyjadrenia 6612135018.
Zakreslené polohy zariadení v prílohe sú iba informatívne.

Situačný výkres zaujmového územia (klad mapových listov)



Slovak Telekom a.s.
Bajkalská 28
817 62 Bratislava

Hana

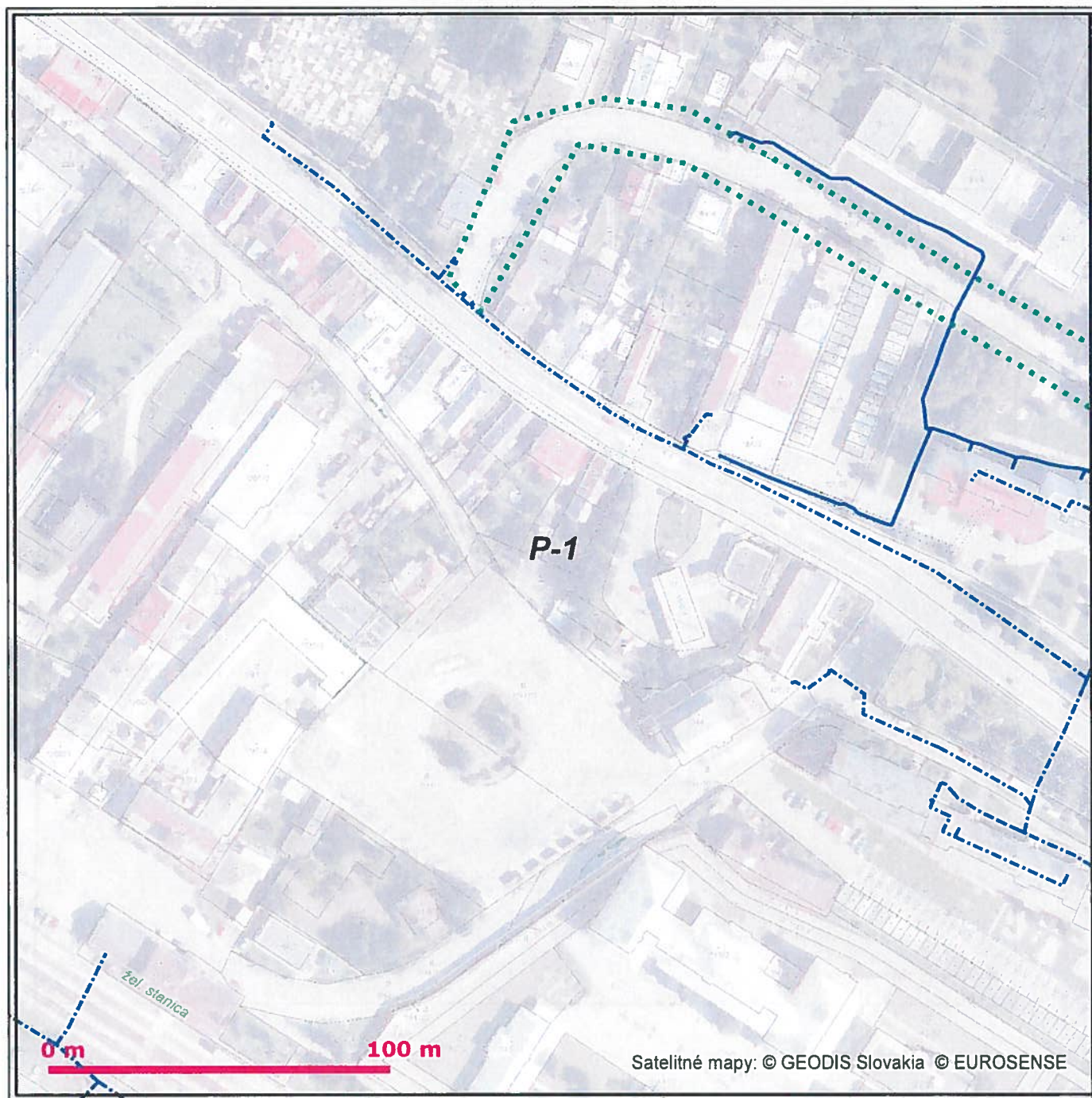
48

Slovak Telekom, a. s., Bajkalská 28, 817 62 Bratislava
číslo účtu: 2940223/7500
IČO/IČO DPH: 35 763 469/SK2020273893
Obchodný register Okresného súdu BA I, Sa 2081/B



Platí iba s číslom vyjadrenia 6612135018.
Zakreslené polohy zariadení v prílohe sú iba informatívne.

Situačný výkres - list P-1



Satelitné mapy: © GEODIS Slovakia © EUROSENSE

LEGENDA

- Zaujímavé územie
- Ⓢ Bod napojenia
- Trasa podzemných oznamovacích vedení ST - zameraný priebeh
- - - Trasa podzemných oznamovacích vedení ST - nezameraný priebeh
- Trasa podzemných oznamovacích vedení ST - odhadovaný priebeh

- Trasa káblovodu alebo kolektoru - zameraný priebeh
- - - Trasa káblovodu alebo kolektoru - nezameraný priebeh
- Šachta káblovodu alebo kolektoru
- Trasa podzemných elektrických vedení ST - zameraný priebeh
- - - Trasa podzemných elektrických vedení ST - nezameraný priebeh
- Trasa podzemných elektrických vedení ST - odhadovaný priebeh



Slovak Telekom a.s.
Bajkalská 28
817 62 Bratislava

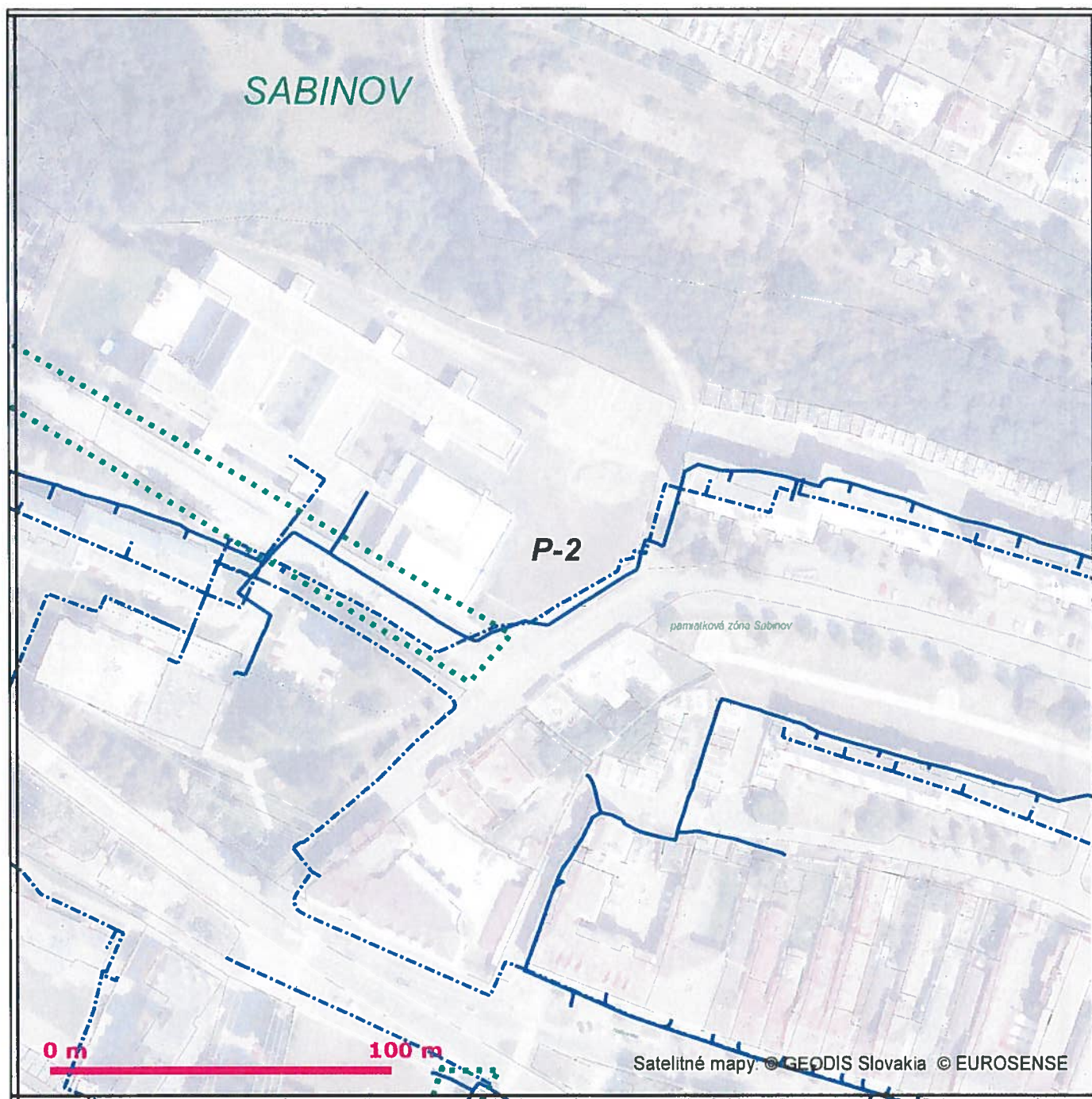
48

Slovak Telekom a. s., Bajkalská 28, 817 62 Bratislava
číslo účtu: 2940223/7500
IČO/IČO DPH: 35 763 469/SK2020273893
Obchodný register Okresného súdu BA I, Sa 2081/B



Platí iba s číslom vyjadrenia 6612135018.
Zakreslené polohy zariadení v prílohe sú iba informatívne.

Situačný výkres - list P-2



LEGENDA

- Zúčtovné územie
- ⓑ Bod napojenia
- Trasa podzemných oznamovacích vedení ST - zameraný priebeh
- - - Trasa podzemných oznamovacích vedení ST - nezameraný priebeh
- Trasa podzemných oznamovacích vedení ST - odhadovaný priebeh

- Trasa káblovodu alebo kolektoru - zameraný priebeh
- - - Trasa káblovodu alebo kolektoru - nezameraný priebeh
- Šachta káblovodu alebo kolektoru
- Trasa podzemných elektrických vedení ST - zameraný priebeh
- - - Trasa podzemných elektrických vedení ST - nezameraný priebeh
- Trasa podzemných elektrických vedení ST - odhadovaný priebeh



Slovak Telekom a.s.
Bajkalská 28
817 62 Bratislava

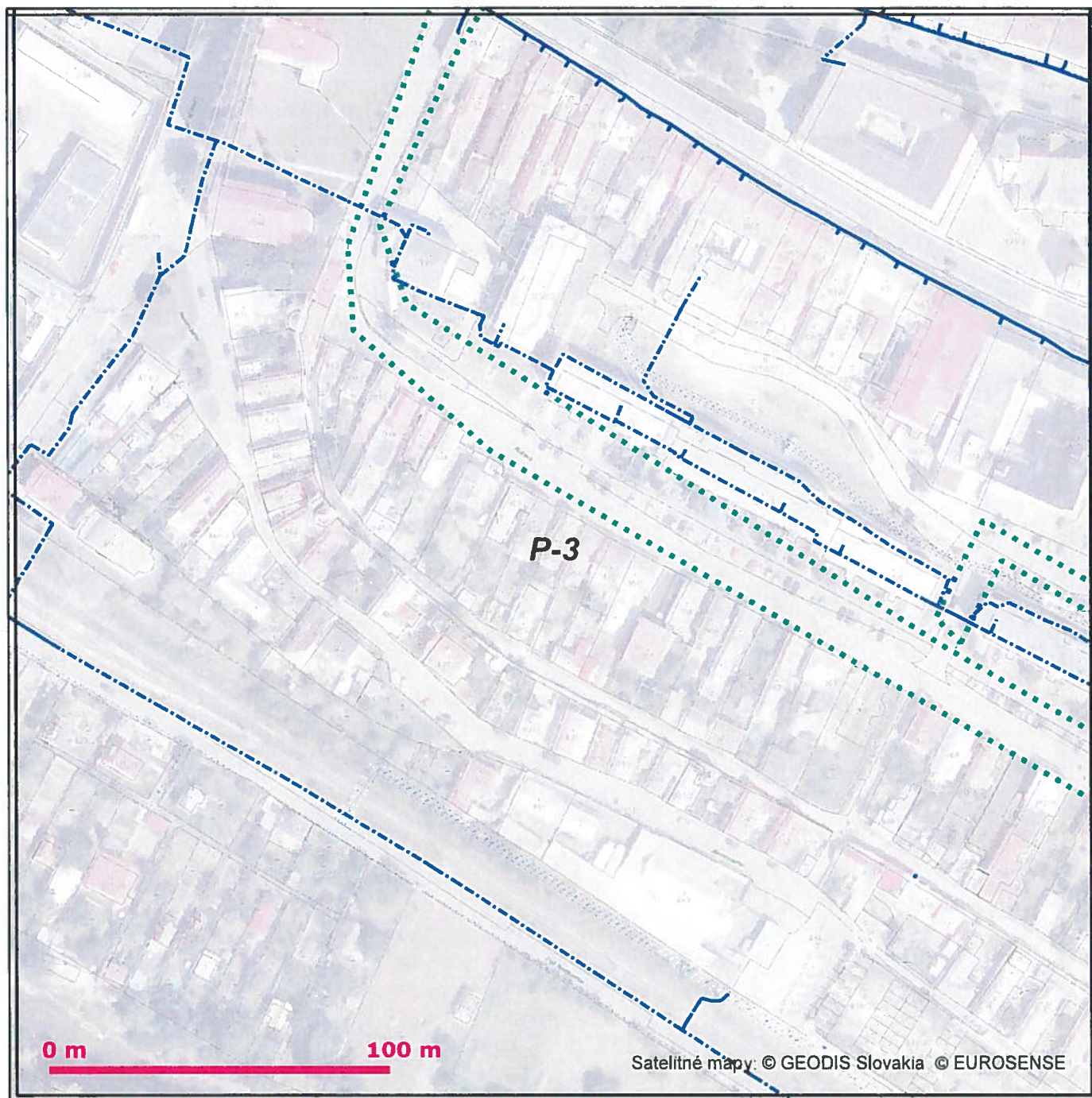
48

Slovak Telekom, a. s., Bajkalská 28, 817 62 Bratislava
číslo účtu: 2940223/7500
IČO/IČO DPH: 35 763 469/SK2020273893
Obchodný register Okresného súdu BA I, Sa 2081/B



Platí iba s číslom vyjadrenia 6612135018.
Zakreslené polohy zariadení v prílohe sú iba informatívne.

Situačný výkres - list P-3



LEGENDA

- Záujmové územie
- Ⓟ Bod napojenia
- Trasa podzemných oznamovacích vedení ST - zameraný priebeh
- Trasa podzemných oznamovacích vedení ST - nezameraný priebeh
- Trasa podzemných oznamovacích vedení ST - odhadovaný priebeh

- Trasa káblovodu alebo kolektoru - zameraný priebeh
- Trasa káblovodu alebo kolektoru - nezameraný priebeh
- Šachta káblovodu alebo kolektoru
- Trasa podzemných elektrických vedení ST - zameraný priebeh
- Trasa podzemných elektrických vedení ST - nezameraný priebeh
- Trasa podzemných elektrických vedení ST - odhadovaný priebeh

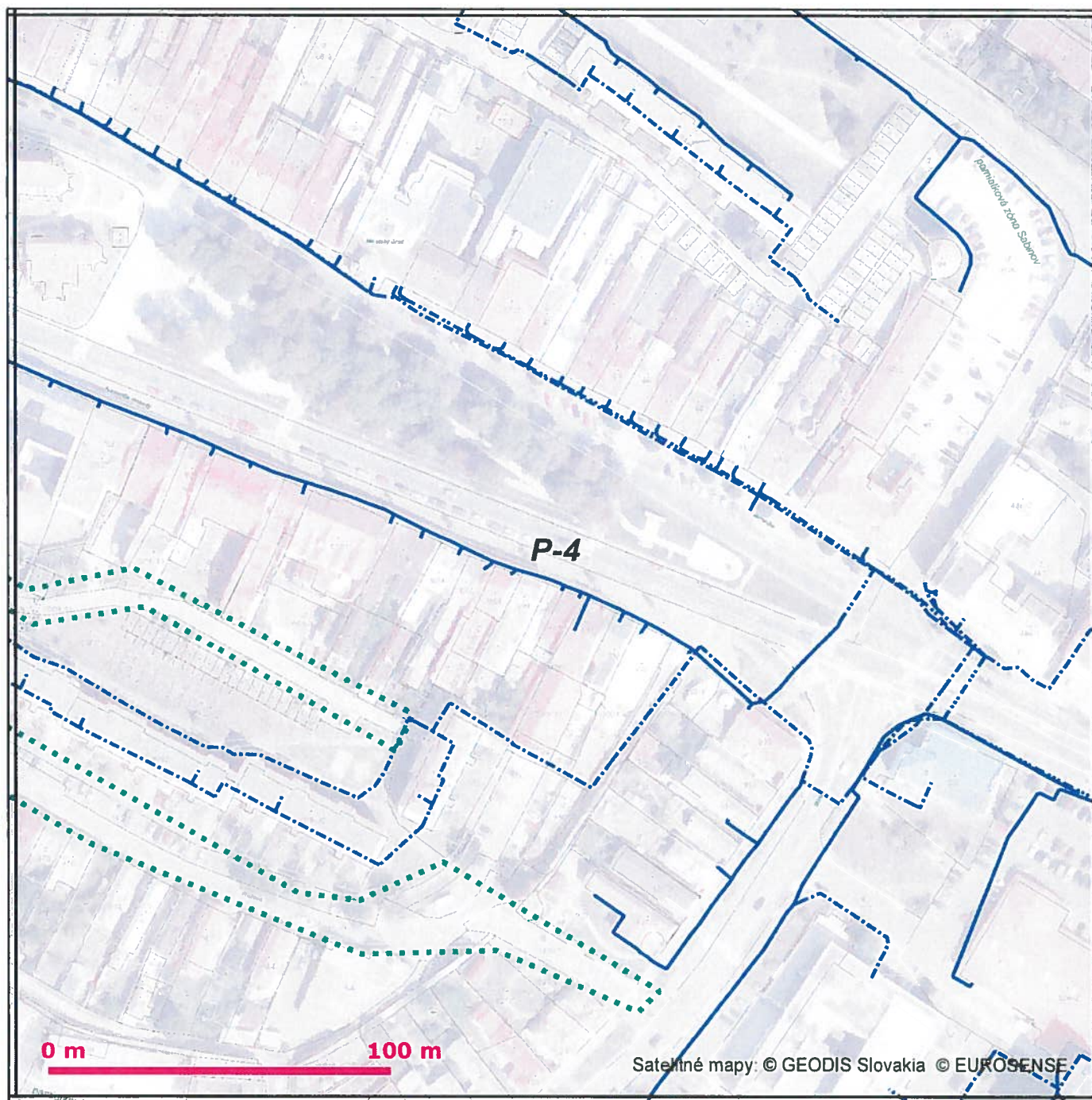


Slovak Telekom a.s.
Bajkalská 28
817 62 Bratislava

48

Slovak Telekom, a. s., Bajkalská 28, 817 62 Bratislava
číslo účtu: 2940223/7500
IČO/IČO DPH: 35 763 469/SK2020273893
Obchodný register Okresného súdu BA I, Sa 2081/B

Situačný výkres - list P-4



LEGENDA

- Zaujímavé územie
- ⊕ Bod napojenia
- Trasa podzemných oznamovacích vedení ST - zameraný priebeh
- Trasa podzemných oznamovacích vedení ST - nezameraný priebeh
- Trasa podzemných oznamovacích vedení ST - odhadovaný priebeh

- Trasa káblovodu alebo kolektoru - zameraný priebeh
- Trasa káblovodu alebo kolektoru - nezameraný priebeh
- Šachta káblovodu alebo kolektoru
- Trasa podzemných elektrických vedení ST - zameraný priebeh
- Trasa podzemných elektrických vedení ST - nezameraný priebeh
- Trasa podzemných elektrických vedení ST - odhadovaný priebeh

2

372/21
21073

**ŽIADOSŤ / OBJEDNÁVKA / VYJADRENIA O EXISTENCII PODZEMNÝCH
TELEKOMUNIKAČNÝCH ZARIADENÍ
PREVÁDZKOVATEĽA – ORANGE SLOVENSKO a.s.**

Poradové číslo: KE- **2554 / 2021**

Firma: STAVOPROJEKT, s.r.o. PREŠOV

Meno: Ing. Kačala

Adresa: Jarková 31
080 01 Prešov

telefón: 051/7773401

IČO : 31705286

DIČ : 2020523494

DIČ DPH : SK 2020523494

žiadateľ / objednatel

MICHLOVSKÝ, spol. s r.o.

Lubomír Duhaň, 0918 945 137

UC 3 – údržbové centrum Košice

Pri Hati 1, 040 01 Košice

tel.: 033/77 320 32

IČO : 36 230 537

DIČ : 2020169723

DIČ DPH : SK 2020169723

správca PTZ Orange Slovensko, a.s.

Adresa na doručenie :

michlovsky.ke@michlovsky.sk

Objednávka číslo : **2554 / 2021** KE

Na základe objednávky žiadam o vydanie vyjadrenia o existencii podzemných telekomunikačných zariadení (PTZ) na stavebné práce*

Sabinov-rekonštrukcia miestnych komunikácií ul. 17. novembra a ul. Ružová

(názov stavebnej akcie - označenie prác)

Presné miesto vykonávania prác a katastrálne územie:

Sabinov

parcelné číslo:

a/* prikladám situačný výkres stavebnej akcie č.:

situácia

v mierke

vyhotovený v rámci projektu s názvom

projektantom

b/* ohraničujem miesto konania prác (kde sa nevypracováva projektová dokumentácia) takto:

Podľa prílohy: situácia

Vyjadrenie požadujem na účely:

územného povolenia

Žiadateľ:

správca PTZ:

MICHLOVSKÝ, spol. s r.o.

Letná 796/9, 921 01 Piešťany

IČO:36 230 537 IČ DPH:SK 2020169723

V Košiciach dňa:

26.11.21

Pečiatka:

Poradové číslo:

KE- 2554 / 2021

Vybavuje: p. Duhaň, tel. 0918 945 137, v Košiciach,

dňa: **26.11.2021**

Stavebná akcia : **Sabinov-rekonštrukcia miestnych komunikácií ul. 17. novembra ul. Ružová**

Miesto, kat.územie: **Sabinov**

p.č. 0

Účel: **územného povolenia**

nedôjde

ku stretnutiu PTZ prevádzkovateľa **Orange Slovensko a.s. Metodova 8, 821 09 Bratislava**

Existujúce PTZ sú chránené ochranným pásom. V káblovej ryhe sú uložené HDPE trubky, optické káble a spojky roznej funkčnosti. Údaje o technickom stave a počte HDPE poskytneme po zdôvodnenej potrebe pri vytýčení trasy.

Pri projektovaní stavieb dodržať priestorovú normu STN 736005 a ustanovenia zákona o elektronických komunikáciach č. 351/2011 Z.z. o ochrane sieti a zariadení. Pri krížení sietí, tesných súbehoch, pri budovaní nových komunikácií a spevnených plôch pokiaľ nedochádza k prekládke, optickú trasu mechanicky chrániť žlabovaním. Všetky vynútené práce výstavbou na ochrane TKZ a prekládky trasy riešiť samostatným projektom odsúhlaseným na Orange Slovensko, a.s..

Mechanická ochrana a prekládka budú realizované v plnej výške na náklady investora. Realizáciu prekládky PTZ Orange vykoná na základe územného rozhodnutia a " Zmluvy o preložke" so spoločnosťou Orange Slovensko a.s. nim poverená servisná organizácia. Zahájenie stavebných prác v ochrannom pásme optickej trasy oznámiť správcovi PTZ.

Upozorňujeme, že

1/ vo Vašom záujmovom území, resp. v trasách Orange Slovensko a.s., sa môžu nachádzať TKZ iných prevádzkovateľov

2/ rádiokomunikačné stavby Orange Slovensko a el. prípojky ku nim, nie sú predmetom toho vyjadrenia

Ďalej pri akýchkoľvek prácach, ktorými môžu byť ohrozené alebo poškodené PTZ, ste povinný vykonať všetky objektívne účinné ochranné opatrenia najmä tým, že zabezpečíte:

- pred začatím zemných prác **vytýčenie** a vyznačenie polohy PTZ priamo na povrchu terénu objednať u správcu PTZ / vyznačenie podzemnej trasy si prevedie objednavateľ farbou alebo kolíkmi /
- preukázateľné oboznámenie pracovníkov, vykonávajúcich zemné práce, s vytýčenou a vyznačenou polohou PTZ a upozornenie pracovníkov vykonávajúcich zemné práce na možnú polohovú odchýlku +/- 30 cm skutočného uloženia PTZ od vyznačenej polohy na povrchu terénu, aby pri prácach v miestach výskytu vedení a zariadení pracovali s najväčšou opatrnosťou a bezpodmienečne nepoužívali nevhodné náradie (napr. hlbiace stroje) vo vzdialenosti najmenej 1 m (**v ochrannom pásme 1,5 m**) na každú stranu od vyznačenej polohy PTZ,
- dodržanie zákazu prechádzania ťažkými vozidlami, kým sa nevykoná ochrana proti mechanickému poškodeniu
- nad optickou trasou dodržanie zákazu skládok a budovania zariadení, ktoré by znemožňovali prístup k PTZ
- súhlas prevádzkovateľa a správcu pri zmene nivelety nad trasou PTZ
- aby odkryté časti PTZ boli riadne zabezpečené proti previsu, ohrozeniu a poškodeniu nepovolanou osobou
- pred záhonom previesť zhutnenie zeminy pod HDPE trasou, obnoviť krytie a značenie (zákrytové dosky, fólia, markery)
- aby bezodkladne oznámili každé poškodenie PTZ na tel. Číslo 033 / 77 320 32 , mob. 0907 721 378
- overenie výškového a stranového uloženia PTZ ručnými sondami (vzhľadom na to, že nezodpovedáme za zmeny priestorového uloženia PTZ vykonané bez nášho vedomia),
- pred záhonom obnažených miest PTZ prizvať pracovníka servisu ku kontrole, kde bude vystavený zápis o nepoškodení trasy, dodržania podmienok vyjadrenia prevádzkovateľa a správcu PTZ
- ďalšie podmienky prevádzkovateľa a správcu PTZ :

Nedodržanie podmienok ochrany verejnoprospešného zariadenia PTZ je porušením právnej povinnosti podľa § 68 zákona č. 351/2011 a TZ. Toto vyjadrenie platí len v rozsahu nami overenej dokumentácie a pre rozsah prác vyznačených, alebo vymedzených v časti I. tohoto tlačiva. Vyjadrenie stráca platnosť dole uvedeným dátumom.

Vytýčenie vedení verejnej elektronickej komunikačnej siete vykoná spoločnosť Orange Slovensko, a.s. na základe objednávky do 3 týždňov od jej doručenia. Na objednávke **uved'te číslo vyjadrenia** o existencii PTZ.

Polohu TKZ posúdil a do predložených podkladov zakreslil:

Duhaň

kniha plánov :

list č.

kniha plánov :

list č.

kniha plánov :

list č.

PTZ sú v dotknutom území zakreslené len **orientačne**. Za zakreslenie všetkých existujúcich PTZ do projektovej dokumentácie však podľa § 69 ods. 7 zákona č. 610/2003 Z.z. o elektronických komunikáciach zodpovedá projektant !

MICHLOVSKÝ, spol. s r.o.

Letná 796/9, 921 01 Piešťany
IČO:36 230 537 IČ DPH:SK 2020169723

26.5.2022

Za správcu PTZ

Toto vyjadrenie stráca platnosť !





VYPRACOVAL: ING. S. HRICÍK	STAVBA: SABINOV-REKONŠTRUKCIA MIESTNYCH KOMUNIKÁCIÍ UL. 17. NOVEMBRA A UL. RUŽOVÁ	STAVOPROJEKT S. Ľ. O. Jarková 31 080 01 PREŠOV	
PROJEKTANT: ING. S. HRICÍK	OBJEKT: SO 01-KOMUNIKÁCIE CESTNÉ UL.17.NOVEMBRA, SO 02-KOMUNIKÁCIE PEŠIE UL.17.NOVEMBRA, SO 03-ODSTAVNÉ A PARKOVACIE PLOCHY UL.17.NOVEMBRA		
ZODPOVEDNÝ PROJEKTANT: ING. V. KMEC	ČASŤ: E-DOKUMENTÁCIA STAVEBNÝCH OBJEKTOV	DÁTUM: 10/2021	FORMÁT: A4
VEDÚCI PROJEKTANT: ING. V. KMEC	DIEL: DOP-DOPRAVA	STUPEŇ: DSP	ZAKČ.: 21073
	OBSAH: ŠIRŠIE VZTAHY	KÓTY V: M	PRÍLČ.: 2
		MIERKA: 1:5000	

V zmluvnom území sa **NENACHDZAJÚ**
podzemné telekomunikačné zariadenia spoločnosti
ORANGE SLOVENSKO, s.s.
Zakres a vyjadrenie má platnosť 6 mesiacov.
Pichlovský spol. s r.o., I.čná 796/9, 921 01 Piešťany
ÚČ 3, tel.: 0918 945 137, 0908 945 132
V Košiciach dňa: 10.11.2021



3

406/21
21073

Váš list číslo/zo dňa: 493493/2021/06.12.2021
Naše číslo: 21212/2021/
Vybavuje: Ing. Milan Sabol
E-mail: sabol_m@vsds.sk
Miesto/Dátum: PO/09.12.2021

Nový Užívateľ
STAVOPROJEKT s.r.o
Jarková 31
080 01 Prešov

Vec: Vyjadrenie prevádzkovateľa distribučnej sústavy VSD, a.s. k projektovej dokumentácii

Názov stavby: Sabinov - rekonštrukcia miestnych komunikácií ul. 17. novembra a ul. Ružová

Odborné miesto:

Vážený žiadateľ,

našej spoločnosti bol predložený na posúdenie projekt stavby pre stavebné povolenie:

Identifikačné údaje:

a) Názov stavby: SABINOV – REKONŠTRUKCIA MIESTNYCH KOMUNIKÁCIÍ UL.
17.NOVEMBRA A UL. RUŽOVÁ

b) Žiadateľ (investor): STAVOPROJEKT s.r.o., Jarková 31, Prešov

c) Miesto stavby: Sabinov, ul. 17. novembra a ul. Ružová

Vyjadrenie

Oznamujeme Vám, že v záujmovej oblasti navrhovanej stavby "SABINOV – REKONŠTRUKCIA MIESTNYCH KOMUNIKÁCIÍ UL. 17. NOVEMBRA A UL. RUŽOVÁ, k.ú. Sabinov", vyznačenej v zaslaných mapových podkladoch, sa nenachádzajú podzemné káblové alebo nadzemné rozvody v správe VSD, a.s., ktoré by bránili rekonštrukcii MK.

Upozorňujeme Vás, že v blízkosti záujmovej oblasti, vyznačenej v zaslaných mapových podkladoch sa nachádzajú podzemné vedenia NN a VN.

Upozornenie na ochranné pásma v zmysle § 43, zákona 251/2012 Z.z:

(1) Na ochranu zariadení sústavy sa zriaďujú ochranné pásma. Ochranné pásmo je priestor v bezprostrednej blízkosti zariadenia sústavy, ktorý je určený na zabezpečenie spoľahlivej a plynulej prevádzky a na zabezpečenie ochrany života a zdravia osôb a majetku.

(7) Ochranné pásmo vonkajšieho podzemného elektrického vedenia je vymedzené zvislými rovinami po oboch stranách krajných káblov vedenia vo vodorovnej vzdialenosti meranej kolmo na toto vedenie od krajného kábla. Táto vzdialenosť je:

a) 1 m pri napätí do 110 kV vrátane vedenia riadiacej regulačnej a zabezpečovacej techniky,

(8) V ochrannom pásme vonkajšieho podzemného elektrického vedenia a nad týmto vedením je okrem prípadov podľa odseku 14, zakázané

a) zriaďovať stavby, konštrukcie, skládky, vysádzať trvalé porasty a používať osobitne ťažké mechanizmy,

b) vykonávať bez predchádzajúceho súhlasu prevádzkovateľa elektrického vedenia zemné práce a iné činnosti, ktoré by mohli ohroziť elektrické vedenie, spoľahlivosť a bezpečnosť prevádzky, prípadne sťažiť prístup k elektrickému vedeniu.

S plánovanými zemnými prácami v blízkosti podzemných vedení súhlasíme, žiadame však dodržať

Kontakty

Zákaznícka linka VSD: 0850 123 312 • info@vsds.sk • www.vsds.sk • Poruchová linka VSD: 0800 123 332

Adresa pre písomný kontakt: Východoslovenská distribučná, a.s., Mlynská 31, 042 91 Košice, Slovenská republika

Spoločnosť je zapísaná v Obchodnom registri Okresného súdu Košice I, oddiel Sa, vložka 1411/V, IČO: 36 599 361, DIČ: 2022082997, IČ DPH: SK2022082997

Bankové spojenie: Citibank Europe plc., pobočka zahraničnej banky, IBAN: SK07 8130 0000 0020 0848 0108, BIC: CITI SK BA

Strana 1 z 2



nasledovné podmienky.

1. Pred začatím zemných prác, si v prípade potreby objednajte vytýčenie káblov a to prostredníctvom nášho eshopu na www.vsdeshop.sk.
2. V prípade, že bude križované naše podzemné vedenie, alebo dôjde ku súbehu plánovaného výkopu s ním, je bezpodmienečne nutné zaistiť naše vedenie proti vzniku previsu.
3. Odkryté vedenie musí byť chránené proti mechanickému poškodeniu.
4. Pri križovaní, resp. súbehu nášho vedenia s novo ukladanými inžinierskymi siet'ami musia byť dodržané minimálne vzdialenosti, stanovené v STN 73 6005 Zmena a) tab. 1,2.
5. Pred zasypaním odkrytého kábla Východoslovenskej distribučnej a.s. žiadame, aby bol prizvaný zástupca našej spoločnosti kvôli kontrole nepoškodenosti vedenia.
6. Zástupcu našej spoločnosti žiadame kontaktovať minimálne 2 pracovné dni pred zasypaním odkrytého kábla.
Kontakt na zástupcu našej spoločnosti: 055/610 2997
7. Pri zmene kategórie priestoru (povrchu) nad jestvujúcimi NN a VN podzemnými vedeniami v zmysle STN 73 6005 (chodník, vozovka, voľný terén) je potrebné na náklady stavebníka doplniť podľa potreby ochranu el. káblov proti ich mechanickému poškodeniu v súlade s normami STN 34 1050, STN 33 2000-5-52 a 73 6005.

Ďalej Vás upozorňujeme, že môže dôjsť k styku s elektroenergetickými zariadeniami, ktoré nie sú v majetku VSD, a.s., prostredníctvom, ktorých sú napájaní odberatelia elektrickej energie. Ich priebehy neevidujeme.

Ďalej Vás upozorňujeme, že v blízkosti záujmovej oblasti, vyznačenej v zaslaných mapových podkladoch sa nachádza nadzemné NN vedenie, ktoré si môžete lokalizovať na mieste.

Pri výstavbe musia byť dodržané minimálne vzdialenosti budov a konštrukcií od vedenia do 1 kV podľa platných noriem STN.

V prípade zemných prác v blízkosti nadzemného vedenia žiadame, aby nebola porušená stabilita podperných bodov a taktiež aby nebola porušená uzemňovacia sústava elektrického vedenia. Pri prácach v blízkosti vedenia žiadame dodržať bezpečné vzdialenosti podľa platných noriem STN.

Ďalej Vás upozorňujeme, že môže dôjsť k styku s elektroenergetickými zariadeniami, ktoré nie sú v majetku VSD, a.s., prostredníctvom, ktorých sú napájaní odberatelia elektrickej energie. Ich priebehy neevidujeme.

Za správnosť a úplnosť technickej dokumentácie a za jej realizovateľnosť je zodpovedný projektant.

Toto vyjadrenie slúži zároveň ako doklad k stavebnému konaniu.

Vyjadrenie platí jeden rok, pričom aj pred uplynutím tejto lehoty stráca platnosť v prípade zmeny údajov, na základe ktorých bolo vydané. O predĺženie platnosti vyjadrenia je možné písomne požiadať pred uplynutím doby jeho platnosti.

S pozdravom

Ing. Ján Sabol
vedúci technik - rozvoj distribučnej sústavy VN a NN

Ing. Milan Sabol
technik VN a NN - rozvoj distribučnej sústavy

Prílohy: Mapa záujmovej oblasti 1
Mapa záujmovej oblasti 2

Kontakty

Zákaznícka linka VSD: 0850 123 312 • info@vsds.sk • www.vsds.sk • Poruchová linka VSD: 0800 123 332

Adresa pre písomný kontakt: Východoslovenská distribučná, a.s., Mlynská 31, 042 91 Košice, Slovenská republika

Spoločnosť je zapísaná v Obchodnom registri Okresného súdu Košice I, oddiel Sa, vložka 1411/V, IČO: 36 599 361, DIČ: 2022082997, IČ DPH: SK2022082997
Bankové spojenie: Citibank Europe plc., pobočka zahraničnej banky, IBAN: SK07 8130 0000 0020 0848 0108, BIC: CITI SK BA



Operatívny asset manažment

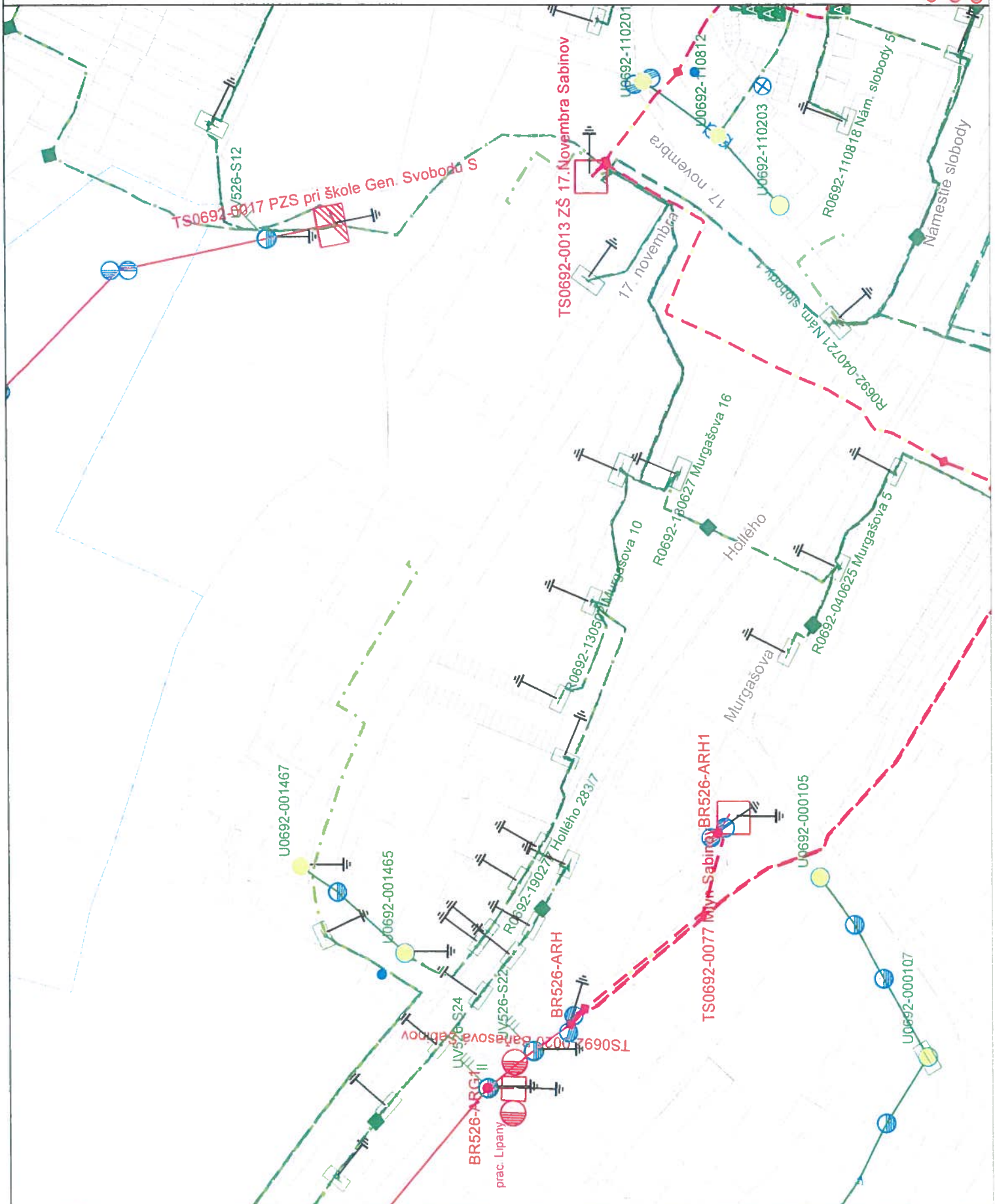
Vyhotožil: sabol_m

1:2 000
94 50 9 18 27
mLegenda:

ZVN a VVN Vedenia
 VVN kábel
 VVN vzduch
 ZVN kábel
 ZVN vzduch

VN Vedenia
 VN kábel
 VN vzduch
NN Vedenia
 NN kábel
 NN vzduch

NN Pripojky
 (orientačné zakreslenie)
 NN kábová pripojka
 NN vzdušná pripojka
Trafoštanice



Dátum: 24. 11. 2021

Vektorová katastrálna mapa
 © Úrad geodézie, kartografie a katastra Slovenskej republiky

Ortofotomapa © Geodis Slovakia s.r.o.
 Ortofotomapa © Eurosense s.r.o.
 © Prispievatelia OpenStreetMap













Operatívny asset manažment

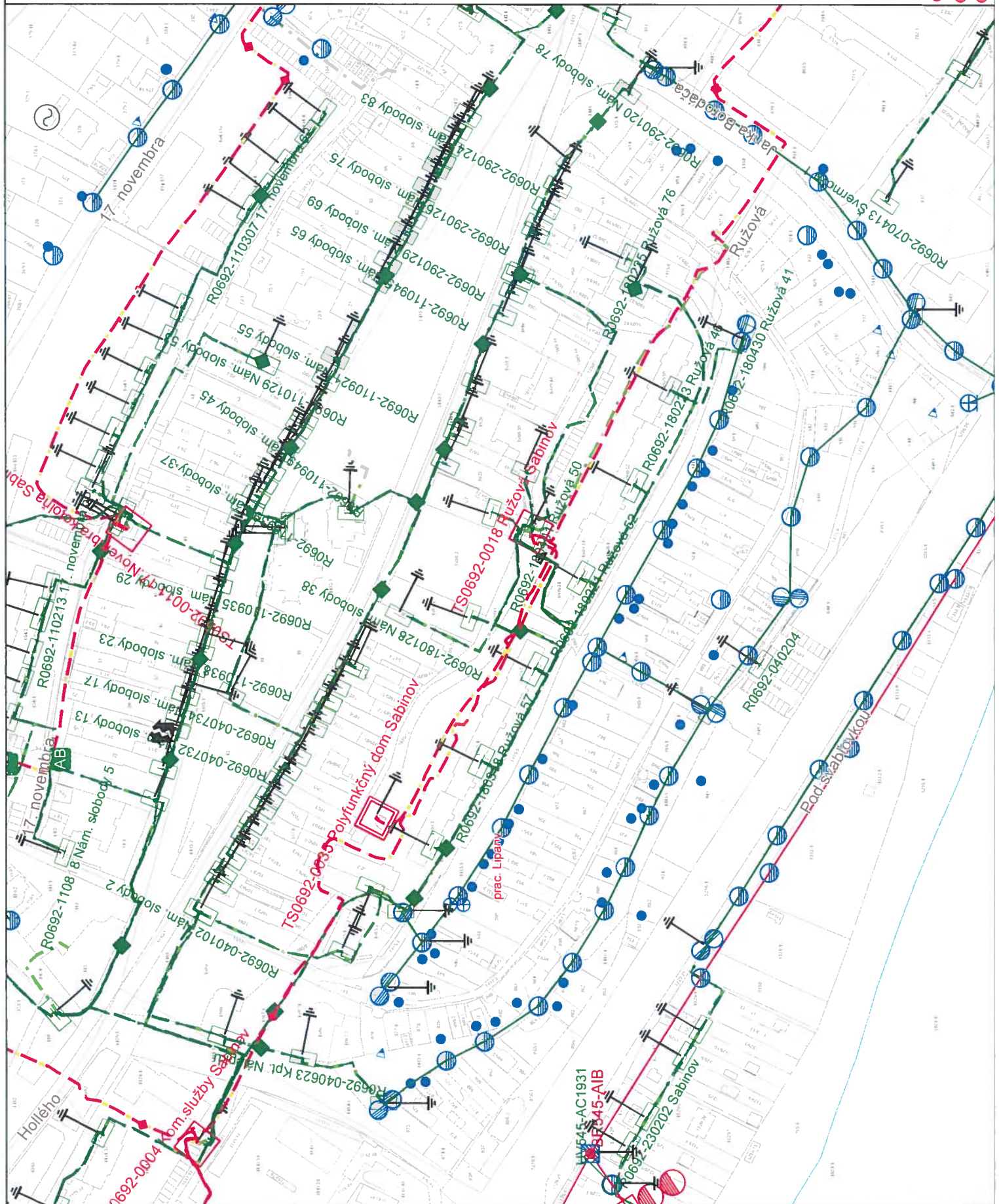
Vyhotovil: sabol_m



1:2 500

Legenda:

- | | | |
|--|---|---|
| ZVN a VVN Vedenia | VN Vedenia | (orientačné zakreslenie) |
|  VVN kábel |  VN kábel |  NN káblová prípojka |
| VVN vzduch | VN vzduch | NN vzdušná prípojka |
|  ZVN kábel | NN Vedenia | Trafostanice |
|  ZVN vzduch |  NN kábel |  |
| |  NN vzduch |  |
| | |  |



Dátum: 9. 12. 2021

Vektorová katastrálna mapa:
© Úrad geodézie, kartografie a katastra Slovenskej republiky

Ortofotomapa © Geodis Slovakia, s.r.o.
Ortofotomapa © Eurosense, s.r.o.
© Prispievatelia OpenStreetMap



Východoslovenská vodárenská spoločnosť, a.s.
závod Prešov
Kúpeľná 3, 080 01 Prešov
Call centrum: 051/7572 777
E-mail: zakaznik@vodarne.eu
www.vodarne.eu

5

Bankové spojenie:

ČSOB, a.s. IBAN: SK70 7500 0000 0000 2550 0183 SWIFT: CEKOSKBX

VÚB, a.s. IBAN: SK13 0200 0000 0029 2284 1155 SWIFT: SUBASKBX

UniCredit Bank Slovakia a.s. IBAN: SK58 1111 0000 0066 2641 7008 SWIFT: UNCRSKBX

799/21
21073

Zapísaná v Obchodnom registri Okresného súdu Košice I., oddiel: Sa, vložka č.: 1243/V • IČO: 36 570 460 • DIČ: 202 006 3518 • IČ DPH: SK202 006 3518

STAVOPROJEKT, s.r.o. Prešov
Jarková č. 31
080 01 Prešov

Váš list/zo dňa
246/2021/*

Naša značka
137191/2021/O

Vybavuje/telefón
Ing. Kurillová 051/7572350

Prešov
08.12.2021

VEC : „Sabinov – rekonštrukcia miestnych komunikácií ul. 17. novembra a ul. Ružová“
- vyjadrenie k PD v stupni pre stavebné konanie

Žiadosťou doručenou nášmu závodu dňa 22.11.2021 nás žiadate o vyjadrenie k stavebnému konaniu pre predložení PD stavby „Sabinov – rekonštrukcia miestnych komunikácií ul. 17. novembra a ul. Ružová“ v predloženej objektovej skladbe :

- SO 01 Komunikácie cestné ul. 17. novembra
- SO 02 Komunikácie pešie ul. 17. novembra
- SO 03 Odstavné a parkovacie plochy ul. 17. novembra
- SO 04 Komunikácie cestné ul. Ružová
- SO 05 Komunikácie pešie ul. Ružová

SO 01 Komunikácie cestné ul. 17. novembra

Rekonštrukcia cesty je nutná v celom úseku ulice 17. novembra. To znamená od križovatky s ul. 17. novembra vrátane vjazdu vľavo, ktorý je oproti škole až po križovatku s ulicou Hollého, kde riešený úsek končí. Celková dĺžka rekonštrukcie je 398,68m. Priemerná šírka opravovanej komunikácie je premenlivá. Šírka sa pohybuje od 6,1m do 7,7m.

SO 02 Komunikácie pešie ul. 17. novembra

Chodníky sú v danom úseku veľmi opotrebované a popraskaný asfaltový kryt. Celková dĺžka rekonštrukcie je 398,68m. Priemerná šírka opravovaných chodníkov je premenlivá. Šírka sa pohybuje od 1,5m do 2,0m. Chodníky budú zo sivej betónovej dlažby 20*10. Ohraničenie rekonštruovaného chodníka bude cestným obrubníkom.

SO 03 Odstavné a parkovacie plochy ul. 17. novembra

Predmetom návrhu objektu je navrhnuť odstavné a parkovacie plochy na ul. 17. novembra s návrhom na jednu odstavňú plochu pre imobilných. Ďalej sa zrealizuje parkovisko typu „pobozkaj na rozlúčku a cestuj“ pred školou. Súčasťou objektu bude aj realizácia autobusovej zastávky.

SO 04 Komunikácie cestné ul. Ružová

Rekonštrukcia cesty je nutná v celom úseku ulice Ružovej. To znamená od križovatky s ul. Námestie slobody vrátane bočnej vetvy, ktorá smeruje za bytové domy parcelou 1009/58 až po križovatku s ulicou Janka Borodáča, kde je koniec úseku rekonštrukcie. Celková dĺžka rekonštrukcie cesty je 559,09m. Priemerná šírka opravovanej komunikácie je premenlivá. Šírka sa pohybuje od 5,5m do 6,6m.

SO 05 Komunikácie pešie ul. Ružová

Chodníky sú v danom úseku veľmi opotrebované a popraskaný asfaltový kryt. Chodníky budú zo sivej betónovej dlažby 20*10.

V záujmovom území stavby na ul. Ružová v Sabinove sa nachádzajú naše IS. **Potrubia verejnej kanalizácie ŽB DN600, DN400, PVC DN250 a potrubia verejného vodovodu LT DN100mm, PVC DN100mm** v správe našej spoločnosti VVS, a.s. Košice, závod Prešov.



Východoslovenská vodárenská spoločnosť, a.s.
závod Prešov
Kúpeľná 3, 080 01 Prešov
Call centrum: 051/7572 777
E-mail: zakaznik@vodarne.eu
www.vodarne.eu

Bankové spojenie:

ČSOB, a.s. IBAN: SK70 7500 0000 0000 2550 0183 SWIFT: CEKOSKBX
VÚB, a.s. IBAN: SK13 0200 0000 0029 2284 1155 SWIFT: SUBASKBX
UniCredit Bank Slovakia a.s. IBAN: SK58 1111 0000 0066 2641 7008 SWIFT: UNCRSKBX

Zapísaná v Obchodnom registri Okresného súdu Košice I., oddiel: Sa, vložka č.: 1243/V • IČO: 36 570 460 • DIČ: 202 006 3518 • IČ DPH: SK202 006 3518

V záujmovom území stavby na ul. 17. novembra v Sabinove sa nachádzajú naše IS. **Potrubia verejnej kanalizácie ŽB DN600, DN300 a potrubia verejného vodovodu LT DN100mm, DN250mm** v správe našej spoločnosti VVS, a.s. Košice, závod Prešov. Všetky naše IS sme Vám zakreslili v situácii s uvedením ich dimenzie a materiálu (viď príloha). Zároveň Vás upozorňujeme na existenciu vodovodných a kanalizačných prípojk, ktoré sú vo vlastníctve odberateľov pripájaných nehnuteľností.

S vydaním stavebného povolenia pre uvedenú stavbu z hľadiska nami sledovaných záujmov **súhlasíme** s podmienkami :

1. Pri realizácii stavby nariaďujeme rešpektovať existujúce objekty a zariadenia predmetného vodovodu a kanalizácie (napr. armatúrne šachty, hydranty, uzávery, poklapy a pod. ...) a tieto prispôbiť novej úrovni povrchu (§ 19 ods.6, § 27 ods.4 zákona č. 442/2002 Z.z.).
2. Pri inžinierskych sieťach žiadame rešpektovať pásмо ochrany potrubia verejných vodovodov a verejných kanalizácií v správe nášho závodu, ktoré je 1,5 m na obidve strany od vonkajšieho okraja potrubia pri profile do 500 mm vrátane, a 2,5 m nad priemer 500 mm v zmysle §-u 19 Zákona č. 442/2002 Z. z. o verejných vodovodoch a verejných kanalizáciách v znení neskorších predpisov.
V pásme ochrany je zakázané vykonávať zemné práce, umiestňovať stavby, konštrukcie alebo iné podobné zariadenia alebo vykonávať činnosti, ktoré obmedzujú prístup k verejnému vodovodu alebo verejnej kanalizácii alebo ktoré by mohli ohroziť ich technický stav, vysádzať trvalé porasty, umiestňovať skládky, vykonávať terénne úpravy.
3. Presné vytýčenie inžinierskych sietí v teréne Vám na základe objednávky zabezpečia pracovníci nášho závodu (call centrum, č. tel.: 051/7572777). K objednávke je potrebné predložiť kópiu tohto vyjadrenia spolu s farebne vyznačeným mapovým podkladom. Termín vytýčenia je potrebné dohodnúť telefonicky cestou dispečingu na č. tel. 051/7572421. V prípade, že si žiadateľ neobjedná vytýčenie IS nenesie VVS, a.s. zodpovednosť za prípadné škody na majetku investora alebo VVS.

Toto vyjadrenie podlieha spoplatneniu v zmysle Zákona č. 442/2002 a v zmysle platného Cenníka „Vybrané výkony a služby vykonávané spoločnosťou VVS, a.s. Košice“.

Naše vyjadrenie platí 1 rok odo dňa vydania a stráca platnosť pri zmene údajov, na základe ktorých bolo vydané.

S pozdravom

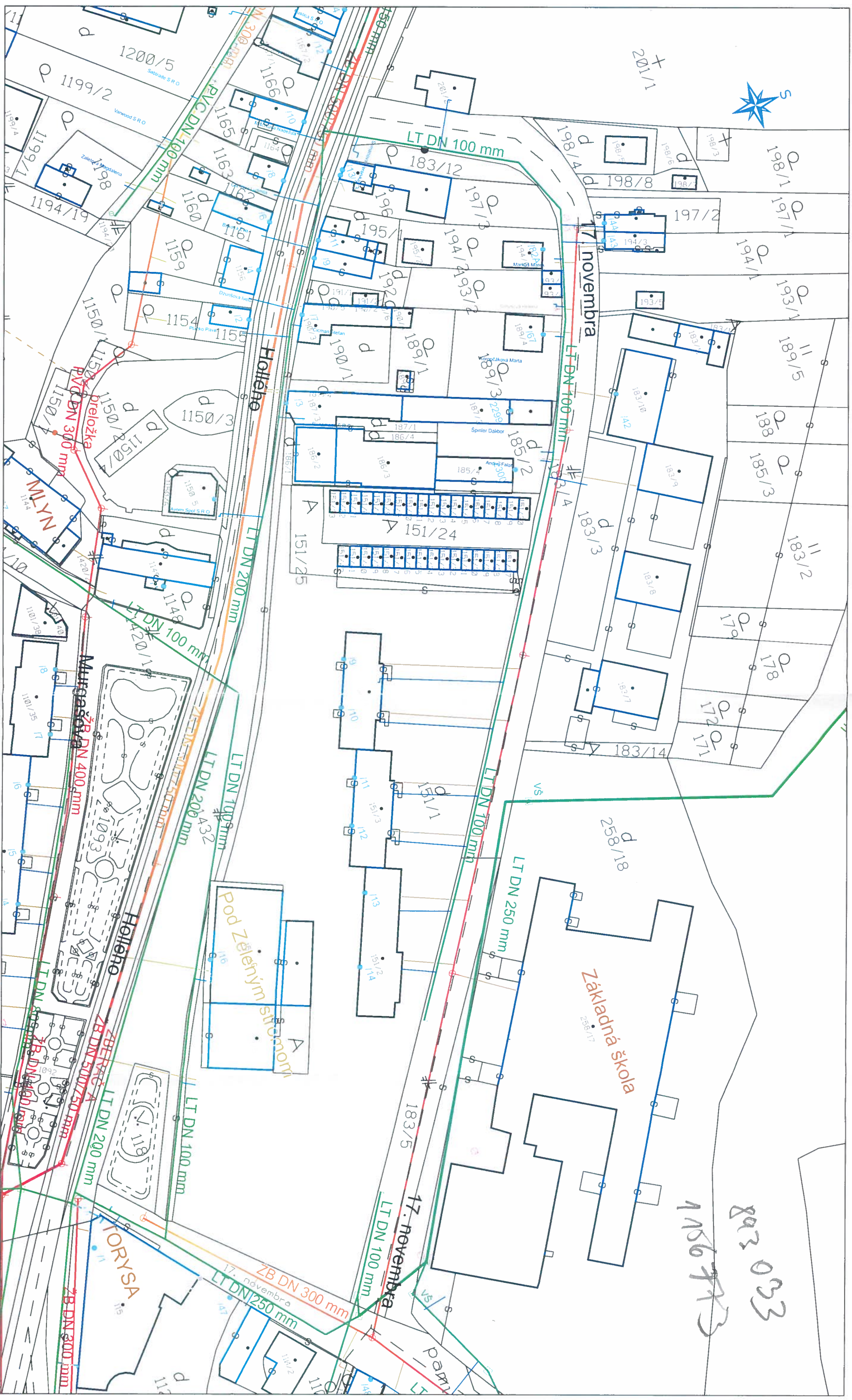
Východoslovenská
vodárenská spoločnosť, a.s.
závod Prešov
081 51 Prešov
74

Ing. Karol KALINÁK
riadiateľ závodu

Príloha : Vaše podklady, 2x Situácia VVS, a.s. závod Prešov

Sabinov, ul. 17. novembra

7. 12. 2021, 9:27



1 : 1 000

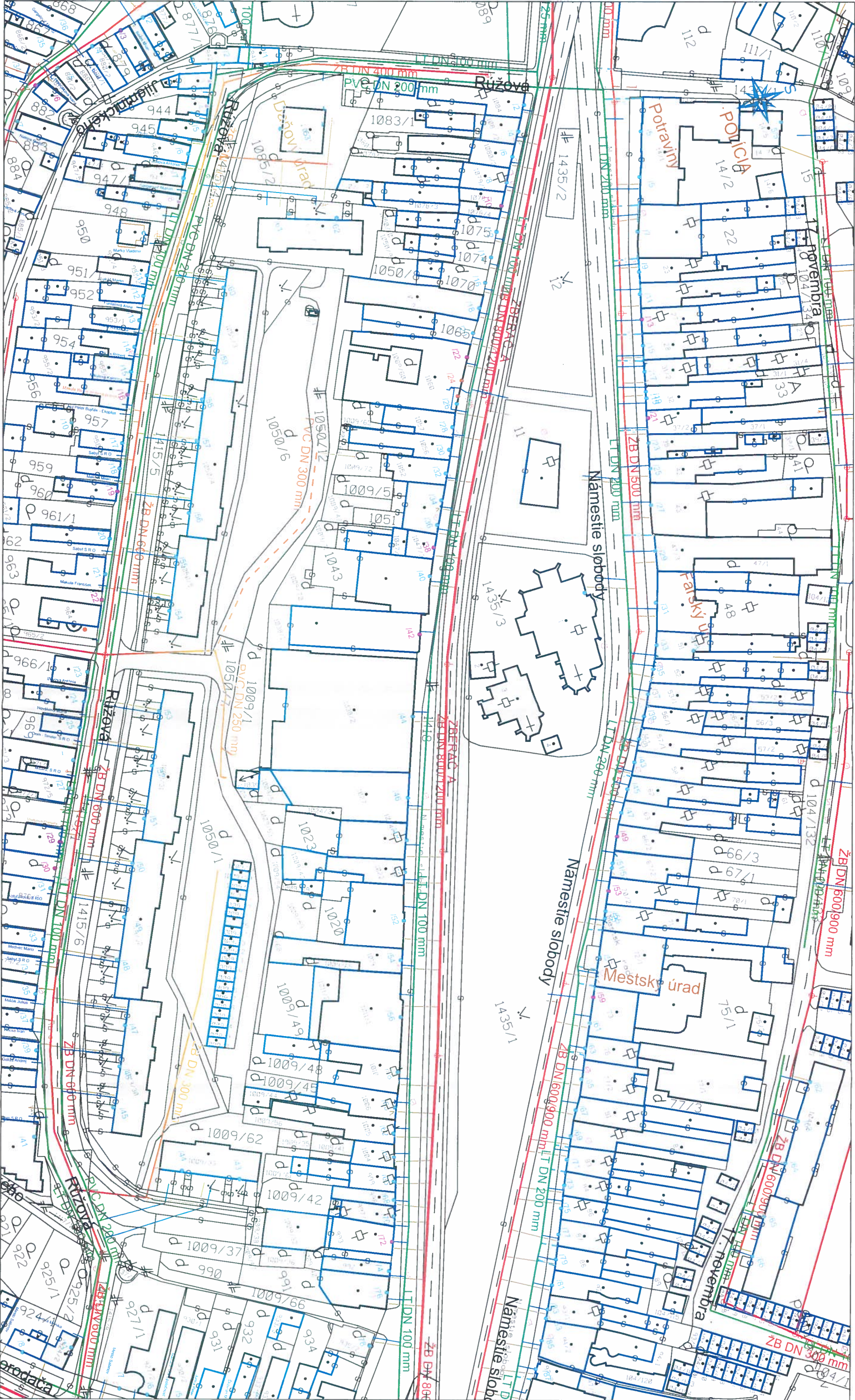
Vodovody
Kanalizácia

Východoslovenská
vodárenská spoločnosť, a.s.
závod Prešov
081 51 Prešov
74

Kurillová Marcela

Sabinov, ul. Ružová

7. 12. 2021, 9:25



1 : 1 200

Vodovody Východoslovenská vodárňská spoločnosť, a.s.
Kanalizácia závod Prešov
Kurillová Marcela 081 51 Prešov 74



• Stavoprojekt, s.r.o.
• Jarková 31
• 080 01 Prešov
• Slovenská republika
•

Váš list číslo/zo dňa

Naše číslo

Vybavuje/linka

Sabinov

OU-SB-OSZP-2021/003916-002

Ing. Jana Štieberová/357

08. 12. 2021

Vec

PD „Sabinov – rekonštrukcia miestnych komunikácií ul. 17. novembra, ul. Ružová“
- vyj a d r e n i e -

Okresný úrad Sabinov, odbor starostlivosti o životné prostredie, ako príslušný orgán štátnej správy podľa § 5 ods. 1 zákona č. 525/2003 Z.z. o štátnej správe starostlivosti o životné prostredie a o zmene a doplnení niektorých zákonov v znení neskorších predpisov, s prihliadnutím na § 3 ods. 1 písm. e) a § 4 zákona č. 180/2013 Z. z. o organizácii miestnej štátnej správy a o zmene a doplnení niektorých zákonov a ako príslušný orgán vo veciach štátnej správy odpadového hospodárstva podľa § 104 zákona č. 79/2015 Z.z. o odpadoch a o zmene a doplnení niektorých zákonov (ďalej len „zákon o odpadoch“) dáva podľa § 99 ods. 1 písm. b) zákona o odpadoch
- vyj a d r e n i e -

k PD na stavbu „Sabinov – rekonštrukcia miestnych komunikácií ul. 17. novembra, ul. Ružová“ pre žiadateľa: Stavoprojekt, s.r.o., Prešov, Jarkova 31, 080 01 Prešov na základe žiadosti a projektovej dokumentácie podanej dňa 26.11.2021 na Okresný úrad Sabinov, odbor starostlivosti o životné prostredie.

Členenie stavby:

SO 01 Komunikácie cestné ul. 17. novembra

SO 02 Komunikácie pešie ul. 17. novembra

SO 03 Odstavné a parkovacie plochy ul. 17. novembra

SO 04 Komunikácie cestné ul. Ružová

SO 05 Komunikácie pešie ul. Ružová

Projektová dokumentácia – Súhrnná technická správa, kpt. Spôsob zneškodnenia odpadových látok popisuje odpady vznikajúce pri stavebných prácach a predpokladané množstvá odpadov:

17 01 01 – betón

17 03 02 – bitúmenové zmesi iné ako uvedené 17 03 01

17 04 05 – železo a oceľ

17 05 06 – výkopová zemina iná ako uvedená v 17 05 05

Po preštudovaní predloženej projektovej dokumentácie Okresný úrad Sabinov, odbor starostlivosti o životné prostredie, úsek štátnej správy odpadového hospodárstva

-nemá námietky-

k zámeru stavby a konštatuje, že predmetnú stavbu je možné realizovať pri dodržaní nasledujúcich podmienok:

1. So vznikajúcim odpadom nakladať v zmysle zákona o odpadoch, vyhlášky MŽP SR č. 371/2015 Z.z., ktorou sa vykonávajú niektoré ustanovenia zákona o odpadoch a vyhlášky MŽP SR č. 365/2015 Z.z., ktorou sa ustanovuje Katalóg odpadov v znení neskorších predpisov a ďalších súvisiacich predpisov.
2. Prednostne zabezpečiť zhodnotenie odpadov pred ich uložením na skládku odpadov (napr. zariadenie na zhodnocovanie stavebných odpadov v okrese Sabinov prevádzkuje spoločnosť CBR, s.r.o., Hollého 29, 083 01 Sabinov, prevádzka v Rožkovanoch – extravilán obce).
3. V rámci priestorov stavby vytvoriť vhodné priestory na utriedené zhromažďovanie odpadov podľa druhov, označovať ich určeným spôsobom a nakladať s nimi v súlade so zákonom o odpadoch.
4. Odovzdať odpady len osobe oprávnenej nakladať s odpadmi podľa zákona o odpadoch, ak nezabezpečuje ich zhodnotenie alebo zneškodnenie sám.
5. Využitie zeminy na iný účel ako v rámci predmetnej stavby je možné až po udelení potrebných povolení na takéto využitie zeminy.
6. Po ukončení stavebných prác predloží pôvodca odpadu na Okresný úrad Sabinov, odbor starostlivosti o životné prostredie písomný doklad preukazujúci spôsob nakladania s jednotlivými druhmi odpadov, ktoré vznikli pri stavebných prácach.

Toto vyjadrenie nenahrádza povolenie ani súhlas, ktoré je potrebné vydať podľa osobitných právnych predpisov.

Ing. Stanislav Girašek
vedúci odboru

Informatívna poznámka - tento dokument bol vytvorený elektronicky